



**АДМИНИСТРАЦИЯ УВЕЛЬСКОГО
МУНИЦИПАЛЬНОГО РАЙОНА**
ПОСТАНОВЛЕНИЕ

“ 10 ” апреля 2024 г. № 545
п. Увельский Челябинской области

О возможном установлении
публичного сервитута

В соответствии с главой V.7 Земельного кодекса Российской Федерации от 25.10.2001 года № 136-ФЗ, Гражданским кодексом Российской Федерации от 30.11.1994 года № 51-ФЗ, Федеральным законом «О введении в действие Земельного кодекса Российской Федерации» от 25 октября 2001 года № 137-ФЗ, а также на основании поступившего ходатайства Акционерного общества «Коркиномежрайгаз», постановления Арбитражного суда Уральского округа от 15.03.2024гю №Ф09-846/24 по делу №А76-32299/2022 администрация Увельского муниципального района ПОСТАНОВЛЯЕТ:

1. Утвердить текст Извещения «О возможном установлении публичного сервитута» с целью размещения линейного объекта - Газопровод, с кадастровым номером ОКС 74:00:0000000:223, инв. №5108, пр. 5522 м. (Приложение № 1).

2. Правовому управлению администрации Увельского муниципального района (Голова Н.Ю.) разместить настоящее Извещение с Приложением №1 «О возможном установлении публичного сервитута», на портале правовой информации Увельского муниципального района (пра-uvelka.ru) не позднее 12.04.2024г.

3. Управлению общественной безопасности (Кожемяко А.И.) разместить настоящее постановление с Приложением №1 на официальном сайте администрации Увельского муниципального района и на официальном сайте администрации Красносельского сельского поселения не позднее 12.04.2024г.

4. Комитету по земельным отношениям (Габеева О.А.) направить настоящее постановление в администрацию Красносельского сельского поселения Увельского муниципального района для обнародования настоящего постановления с Приложением №1 на информационных щитах Красносельского сельского поселения Увельского муниципального района.

5. Контроль исполнения настоящего Постановления возложить на Заместителя Главы района по земельным и имущественным отношениям - председателя Комитета по земельным отношениям администрации Увельского муниципального района Карпову Наталью Викторовну.

Глава Увельского
муниципального района



С.Г. Рослов

**Извещение
о возможном установлении публичного сервитута**

В соответствии главой V.7 Земельного кодекса Российской Федерации,
Администрация Увельского муниципального района информирует о возможном установлении публичного сервитута в отношении следующих земельных участков:

1) земельный участок с кадастровым номером 74:21:0103003:594, расположенный по адресу: Местоположение установлено относительно ориентира, расположенного за пределами участка. Ориентир п. Михири. Участок находится примерно в 8,6 км, по направлению на юго-восток от ориентира. Почтовый адрес ориентира: Челябинская область, р-н. Увельский.

2) земельный участок с кадастровым номером 74:21:0103003:661, расположенный по адресу: Челябинская область, р-н Увельский, газопровод высокого давления от ГРП № 1, находящегося на землях Увельского муниципального района, далее на северо-восток по землям Еманжелинского муниципального района, Еткульского муниципального района до территории Агрофирмы "Ариант"

Цель установления публичного сервитута: размещения линейного объекта - Газопровод, инв №5108, пр. 5522 м., ОКС 74:00:0000000:223

Срок установления публичного сервитута: 49 лет

Обладатель публичного сервитута: Акционерного общества «Коркиномежрайгаз»,

Ознакомиться с поступившим ходатайством об установлении публичного сервитута и описанием местоположения границ публичного сервитута можно по адресу: Челябинская область, Увельский район, п. Увельский, ул. Советская, д.24, каб. 4 (Комитет по земельным отношениям администрации Увельского муниципального района) в приемные дни: понедельник, вторник, четверг с 09.00 до 16.00 часов, с перерывом на обед с 12.00- 13.00 часов.

Также ознакомиться с поступившими ходатайствами об установлении публичного сервитута и описанием местоположения границ публичного сервитута можно на сайтах:

- на сайте администрации Увельского муниципального района <http://www.admuvelka.ru/>

- на сайте администрации Красносельского сельского поселения <https://krasnoesp.ru/>

Правообладатели земельных участков, в отношении которых испрашивается публичный сервитут, если их права (обременения права) не зарегистрированы в Едином государственном реестре недвижимости в течение 15 (пятнадцати) дней со дня опубликования извещения, могут обратиться с заявлением об учете их прав на земельные участки с приложением копий документов, подтверждающих эти права (обременения прав) по адресу: Челябинская область, Увельский район, п. Увельский, ул. Советская, д.24, каб. №4 (Комитет по земельным отношениям администрации Увельского муниципального района) в приемные дни: понедельник, вторник, четверг с 08.00 час. до 16.00 час, с перерывом на обед с 12.00 час. до 13.00 час.

Последний день приема заявлений 27.04.2024 года.

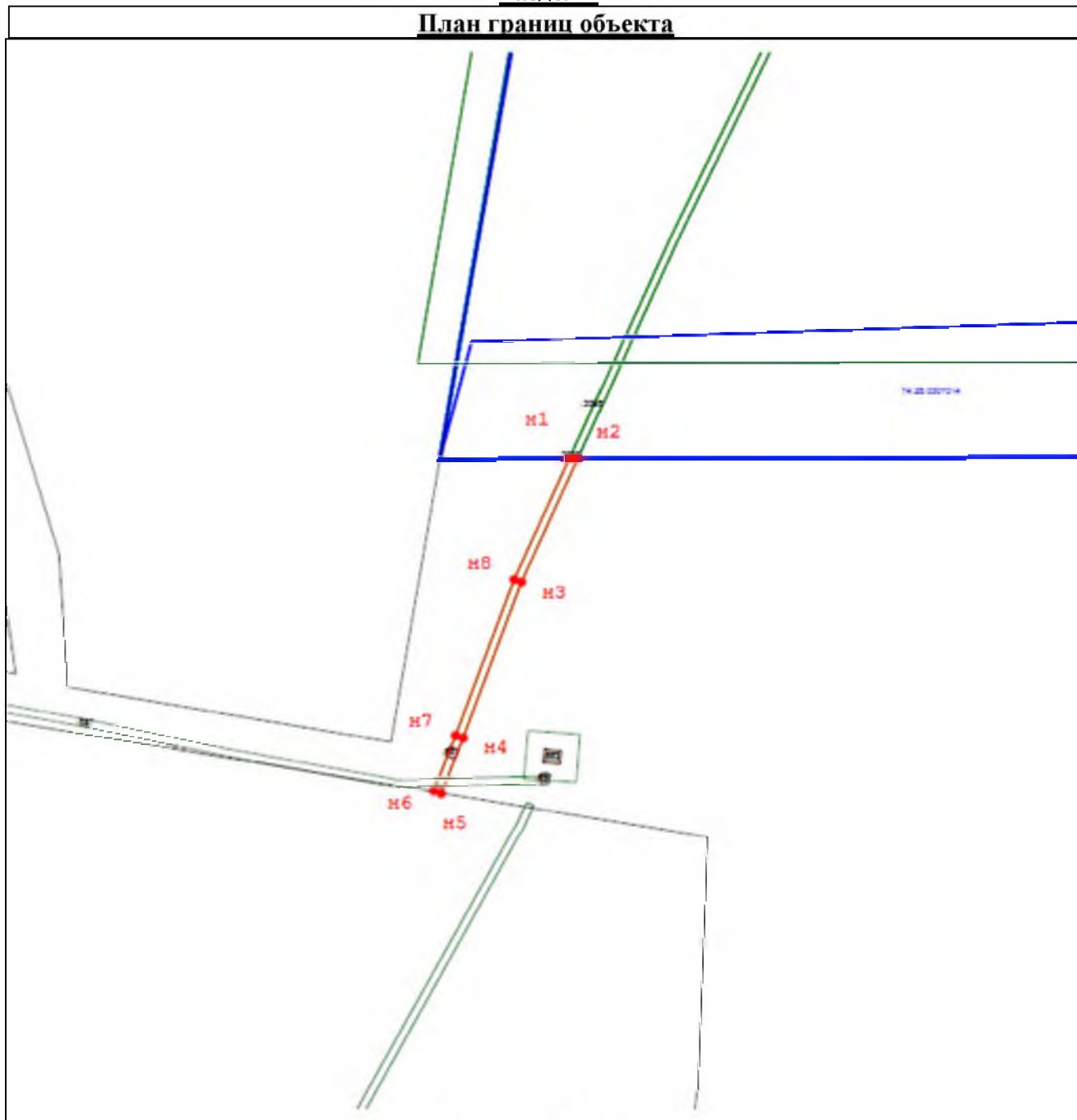
В таких заявлениях указывается способ связи с правообладателями земельных участков, в том числе их почтовый адрес и (или) адрес электронной почты.

Правообладатели земельных участков, подавшие такие заявления по истечении указанного срока, несут риски невозможности обеспечения их прав в связи с отсутствием информации о таких лицах и их правах на земельные участки.

Такие лица имеют право требовать от обладателя публичного сервитута плату за публичный сервитут не более чем за три года, предшествующие дню направления ими заявления об учете их прав (обременений прав).




Раздел 4

План границ объекта



Масштаб 1:3 000

Условные обозначения:

2	- надписи характерных точек контура объекта
	- граница объекта;
: 360	- обозначение земельного участка
74:22:4101001	- надпись номера кадастрового квартала
	- Граница кадастрового квартала
	- Граница зон с особыми условиями использования территории